




3	4
6	7
	9


土砂災害


土石流・急傾斜地特別警戒区域



土石流・急傾斜地警戒区域


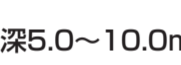
地すべり危険箇所


河川浸水想定


浸水深0.5m未満


浸水深0.5~3.0m未満



浸水深3.0~5.0m未満



浸水深5.0~10.0m未満



防災重点ため池浸水想定

浸水想定範囲


避難施設

指定緊急避難場所
 (赤色で表記)

指定避難所
 (青色で表記)

福祉避難所
 (緑色で表記)

避難方向

